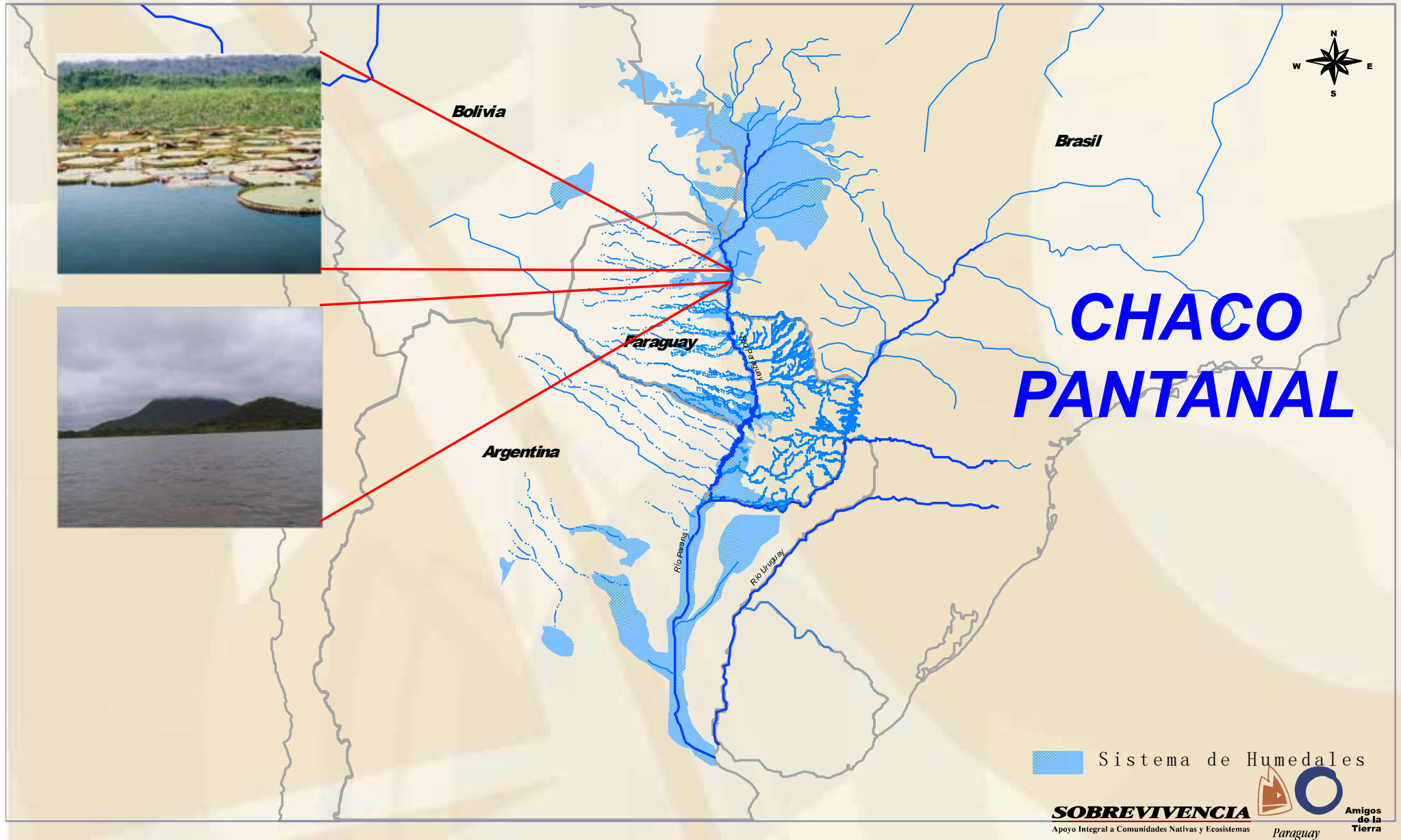


EXPERIENCIAS DE SOBREVIVENCIA EN GESTION DEL AGUA Y DEL TERRITORIO

EL VALLE CENTRAL DE LA CUENCA DEL PLATA:
una unidad hidrológica y bio-cultural



APRENDIZAJES

Nivel transfronterizo

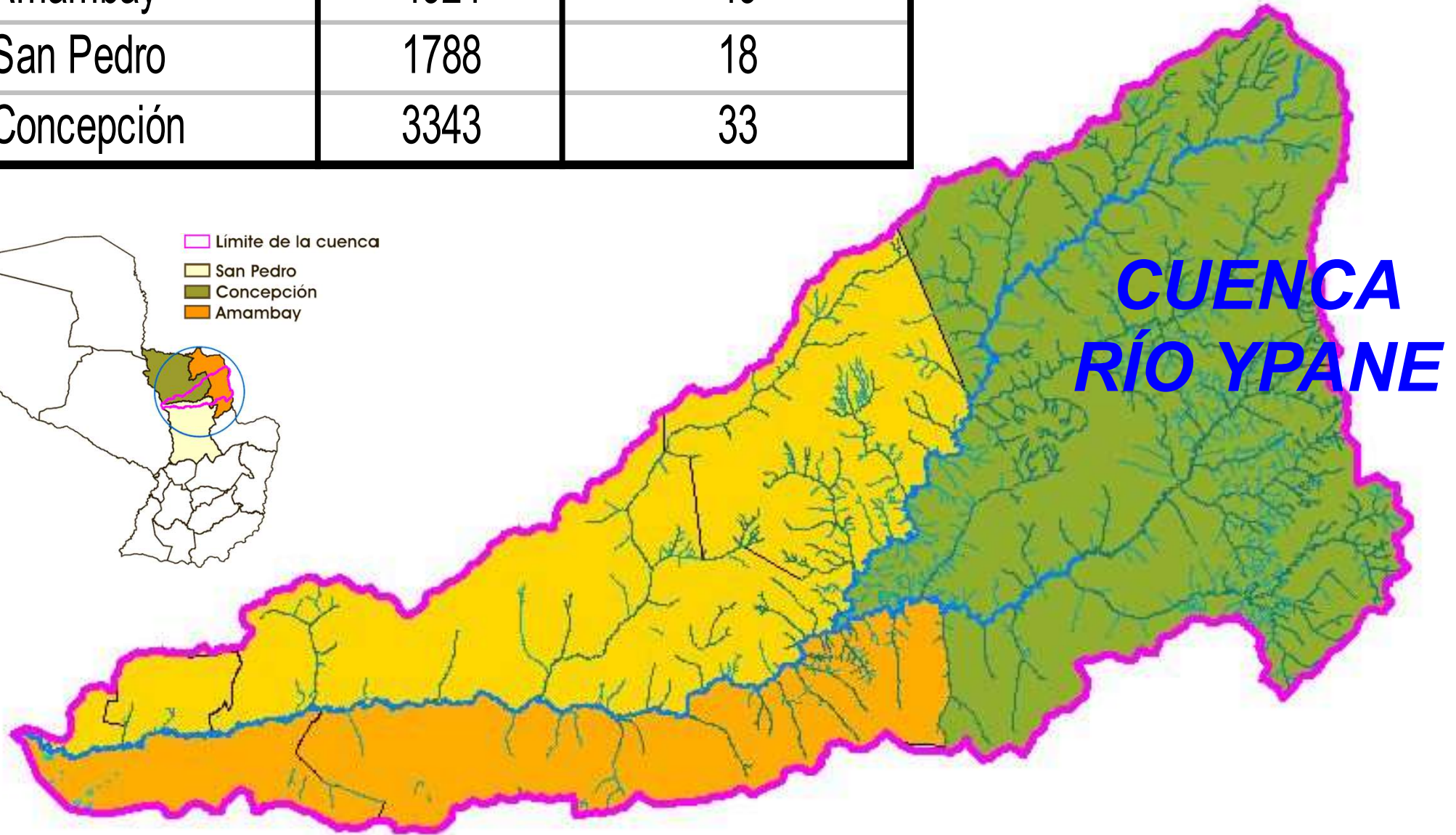
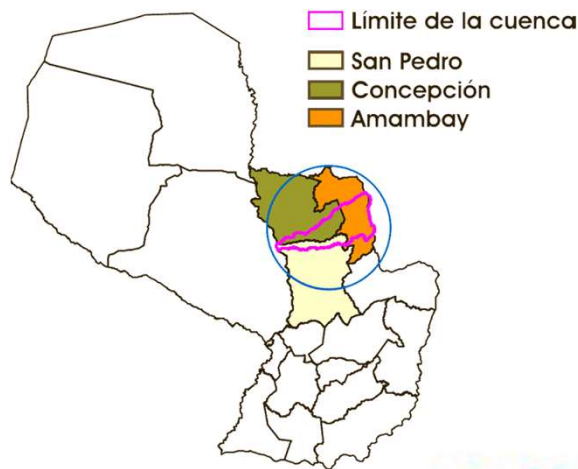
- a) Articulación con ONGs de Brasil:
- Red Pantanal**

Nivel local

- a) Apropiación del Chaco-Pantanal**
- b) Necesidad de construcción de capacidad local**
- c) Institucionalidad local**

NOMBRE	AREA	PORCIENTO
Amambay	4924	49
San Pedro	1788	18
Concepción	3343	33

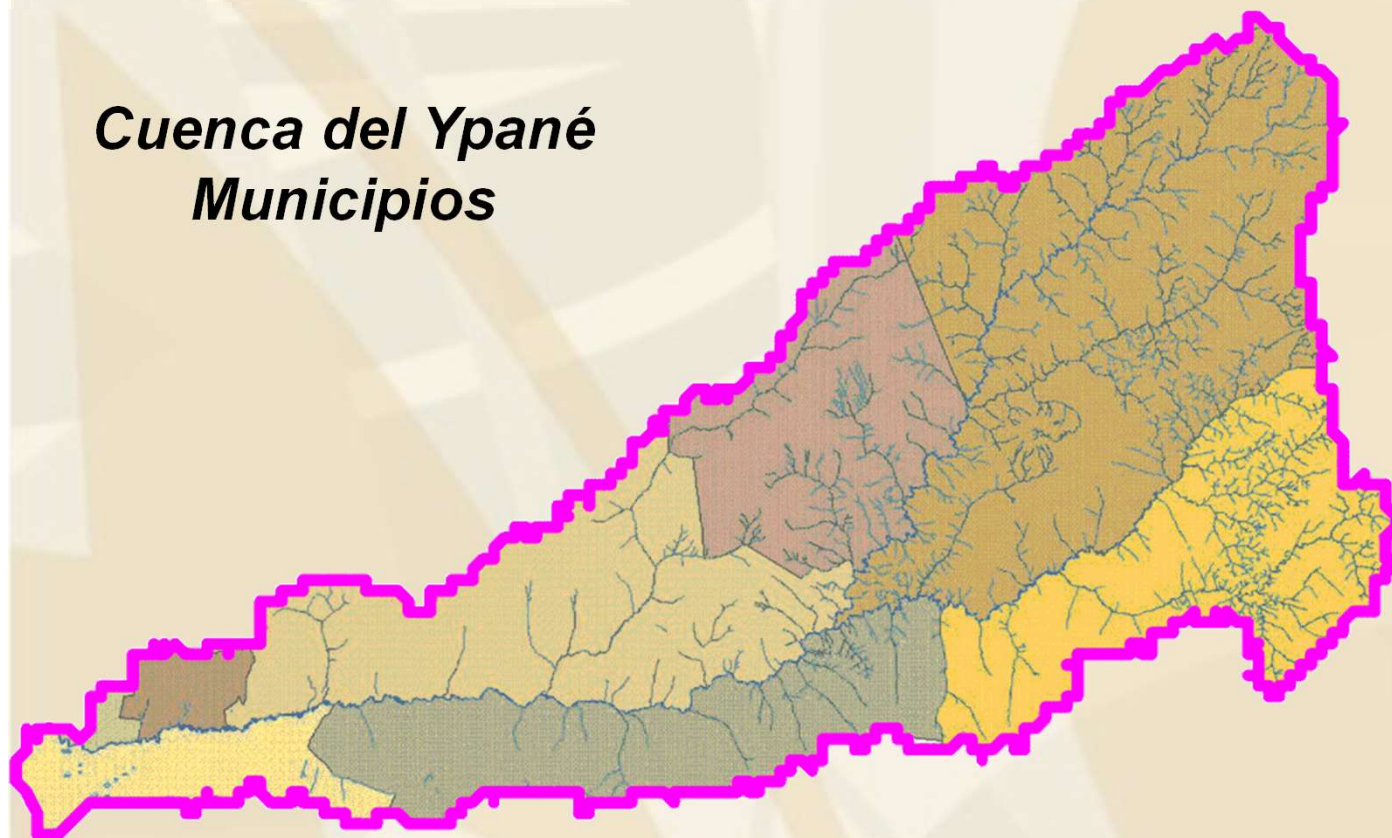
Cuenca del Ypané DEPARTAMENTOS



***Iniciativa para la Restauración y Gestión Sustentable
de la cuenca del río Ypane***

Iniciativa para la Restauración de la Cuenca del Río Ypané

Cuenca del Ypané Municipios



- Límite de la cuenca
- ~ Ríos
- San Pedro del Ycuamandyyu
- Tacuatí
- Yby Yau
- Belén
- Capitán Bado
- Concepción
- Horqueta
- Pedro J. Caballero

NOMBRE	AREA	PORCIENTO	DPTO
PEDRO J. CABALLERO	3334	33	Amambay
CAPITAN BADO	1590	16	Amambay
TACUATI	1359	14	San Pedro
SAN PEDRO DEL YCUAMANDYYU	429	4	San Pedro
CONCEPCION	65	1	Concepción
YBY YAU	1255	12	Concepción
HORQUETA	1840	18	Concepción
BELEN	183	2	Concepción

**Iniciativa para la Restauración y Gestión Sustentable
de la cuenca del río Ypane**

SOBREVIVENCIA
Apoyo Integral a Comunidades Nativas y Ecosistemas

**Amigos
de la
Tierra**
Paraguay

APRENDIZAJES Y LOGROS

Nivel cuenca

- a) Fortalecimiento del marco legal:
Ordenanzas***
- b) Necesidad de construcción de capacidad
local***
- c) Situaciones críticas en la cuenca***

EXPERIENCIAS DE SOBREVIVENCIA EN GESTION DEL AGUA Y DEL TERRITORIO

Algunas Recomendaciones:

- 1. La articulación con ONGs es fundamental**
- 2. En el comité coordinador local es esencial el papel de los
MUNICIPIOS Y DEPARTAMENTOS**
- 3. Establecer Estrategias ante coyunturas políticas**